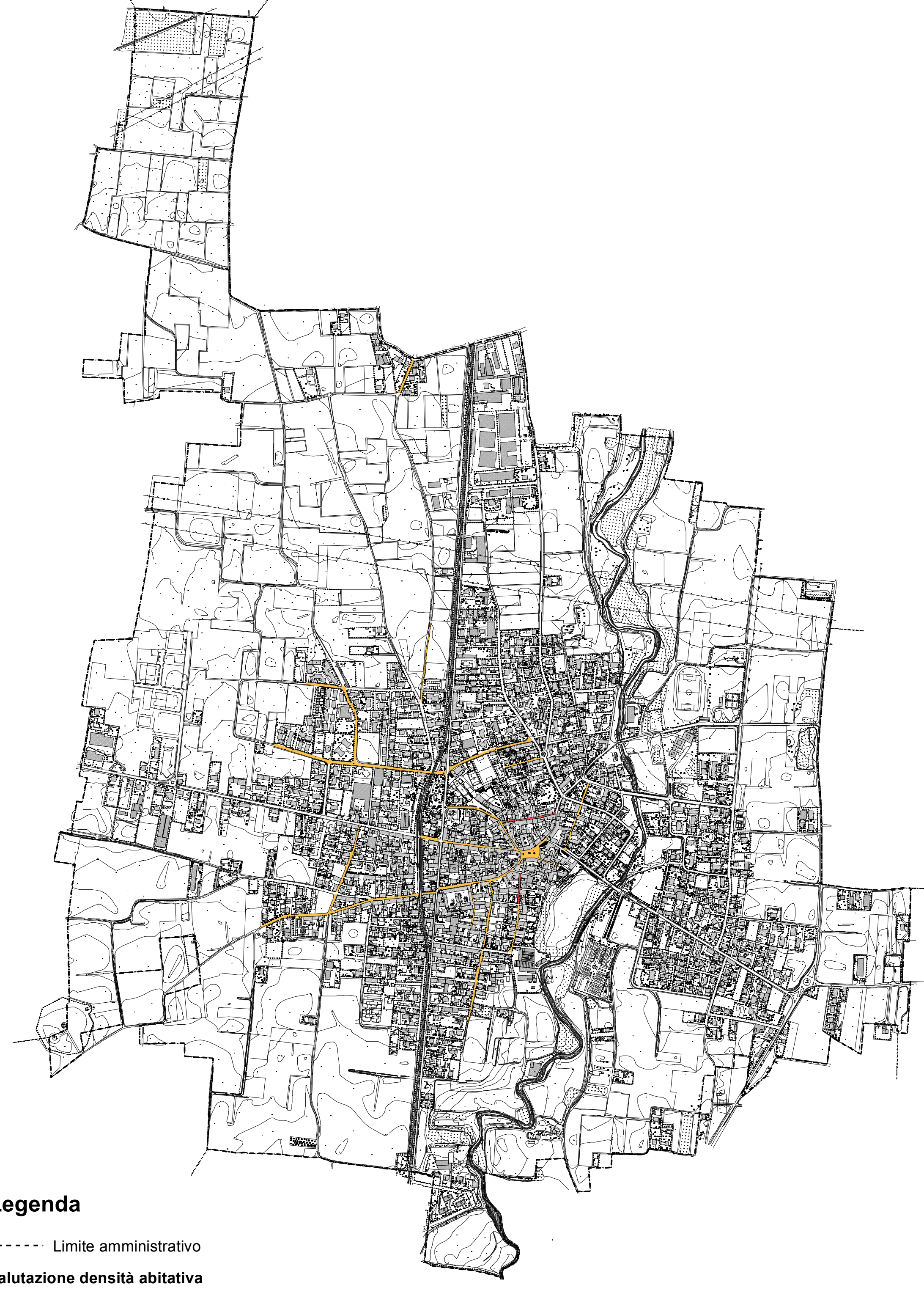


**Legenda**

----- Limite amministrativo

**Valutazione classi funzionali**

- C - Strada extraurbana secondaria - ALTA CRITICITA' (3 punti)
- D/E - Strada urbana di scorrimento e di quartiere - MEDIA CRITICITA' (1 punto)
- Altre - BASSA CRITICITA' (0 punti)

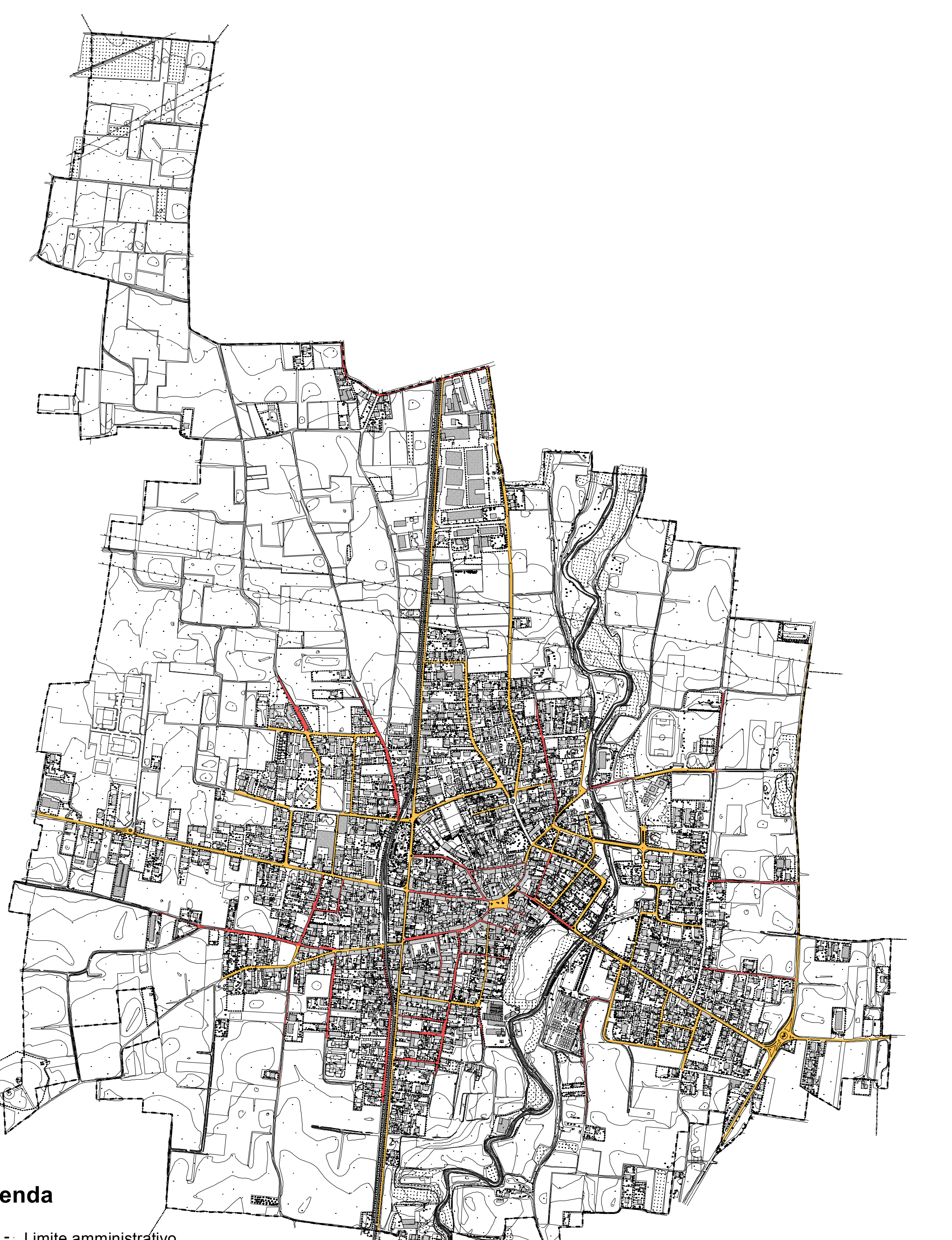


**Legenda**

----- Limite amministrativo

**Valutazione densità abitativa**

- Valore superiore a 4 (abitanti/lunghezza strada x10) - ALTA CRITICITA' (3 punti)
- Valore compreso tra 2 e 4 (abitanti/lunghezza strada x10) - MEDIA CRITICITA' (1 punto)
- Valore inferiore a 2 (abitanti/lunghezza strada x10) - BASSA CRITICITA' (0 punti)

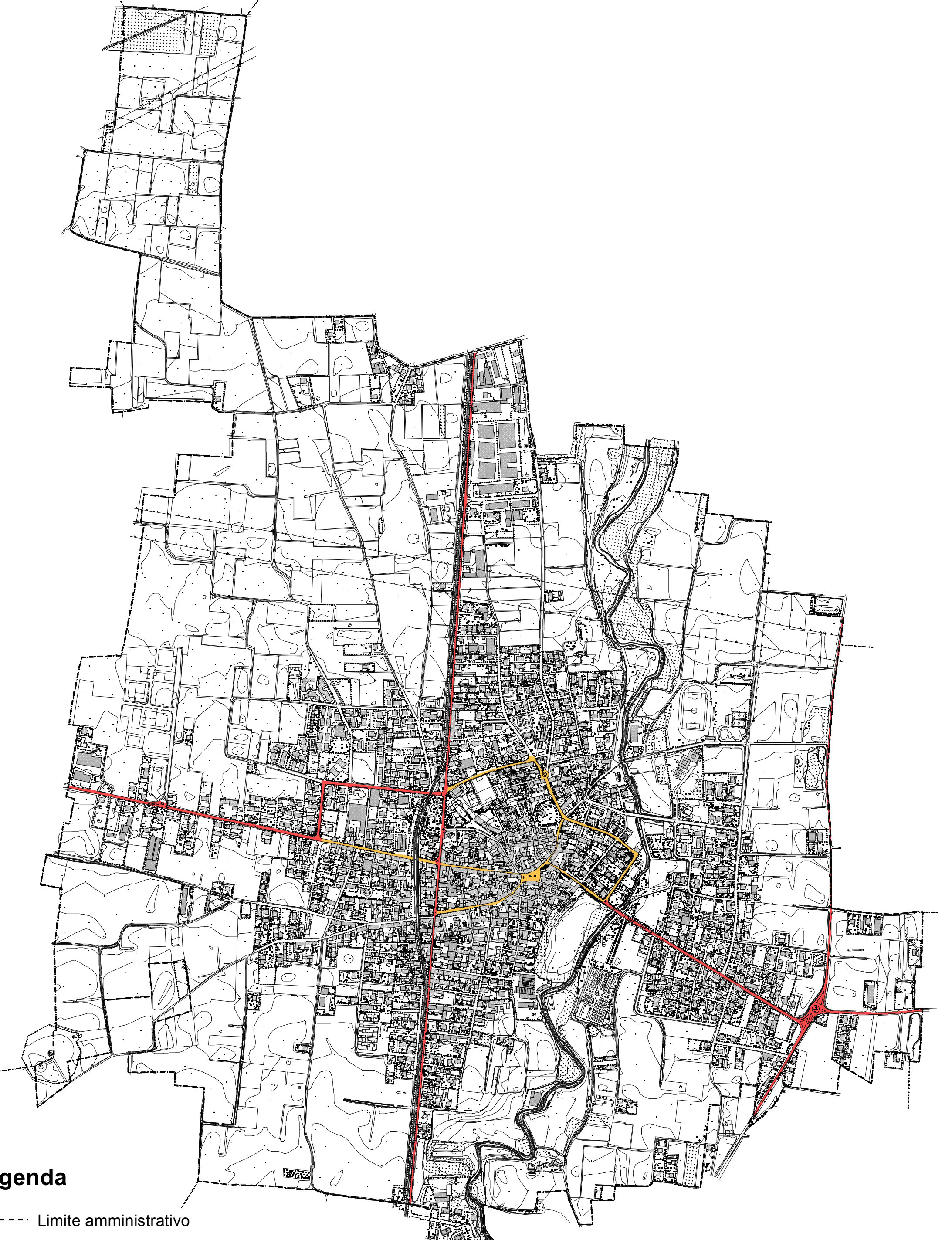


**Legenda**

----- Limite amministrativo

**Larghezza sede stradale**

- Larghezza sede stradale nel punto più stretto < 5 m - ALTA CRITICITA' (3 punti)
- Larghezza sede stradale nel punto più stretto > 5 e < 7 m - MEDIA CRITICITA' (1 punto)
- Larghezza sede stradale nel punto più stretto > 7 m - BASSA CRITICITA' (3 punti)



**Legenda**

----- Limite amministrativo

**Flussi veicolari (sulla base dei dati disponibili)**

- TGM > 10.000 Ua - ALTA CRITICITA' (5 punti)
- TGM >= 2.000 e < 10.000 Ua - MEDIA CRITICITA' (3 punti)
- TGA < 2.000 Ua - BASSA CRITICITA' (0 punti)



Comune di  
**Rovello Porro**  
Provincia di Como

**Piano Urbano Generale  
Servizi di Sottosuolo**

R.R. n. 6 del 15 / 02 / 2010

Tavola  
**2a**

1:10.000

**Analisi delle criticità**

- 1 - CLASSI FUNZIONALI
- 2 - DENSITA' ABITATIVA
- 3 - LARGHEZZA SEDE STRADALE
- 4 - FLUSSI VEICOLARI

allegata alla delibera di approvazione C. C. n° del ...

-----	-----	-----
il tecnico	il sindaco	il segretario

